СХЕМА РОЗТАШУВАННЯ ТЕРИТОРІЇ У ПЛАНУВАЛЬНІЙ СТРУКТУРІ НАСЕЛЕНОГО ПУНКТУ М 1:5000

Межі розроблення детального плану території
Погоджено:

Начальник управління містобудування та архітектури Червоноградської міської ради _____Фігар Ю.О.

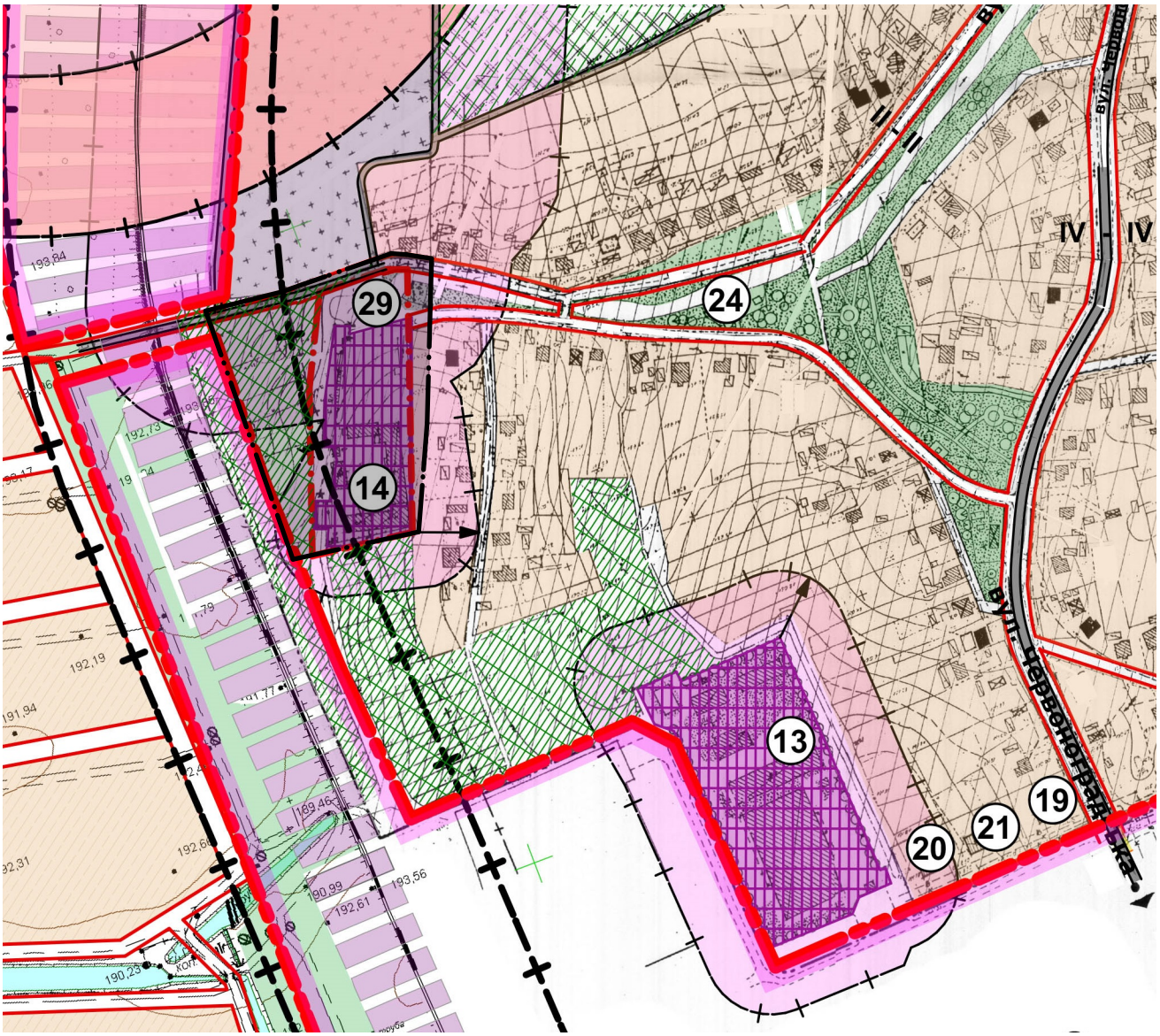

Територія детального плану

14. ПП "Козацький курінь"
24. Дитячий майданчик
29. Столярна майстерня (частина колишнього господарського двору)

					№5/2022р.			
					Замовник: Червоноградська міська рада			
Зм.	К-сть	Арк.	№ Док.	Підпис	Дата			
ГАП		Дідик І.Є.			Детальний план території на вул.Миру в с.Добрячин Червоноградської територіальної громади Червоноградського району Львівської області	Стадія	Аркуш	Аркушів
						ДПТ	1	14
Виконав		Прус Н.В.						
Перевірив		Дідик І.Є.			Схема розташування території у планувальній структурі населеного пункту М 1:5000	ФОП Дідик І.Є.		

СХЕМА СУЧАСНОГО ВИКОРИСТАННЯ ТЕРИТОРІЇ, СХЕМА ІСНУЮЧИХ ОБМЕЖЕНЬ У ВИКОРИСТАННІ ЗЕМЕЛЬ М 1:1000

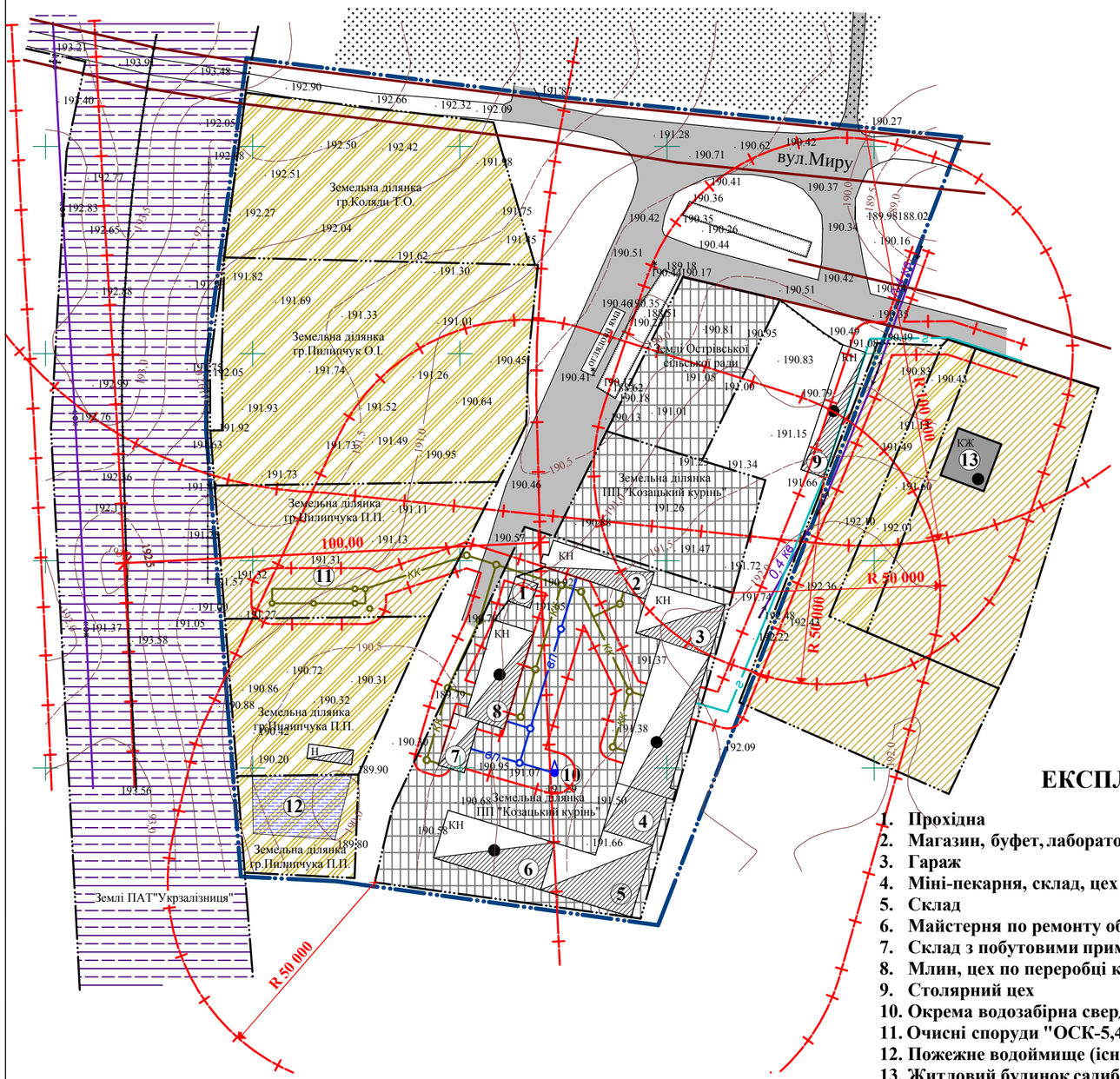

ЕКСПЛІКАЦІЯ

1. Прохідна
2. Магазин, буфет, лабораторія
3. Гараж
4. Міні-пекарня, склад, цех виробн. макаронів
5. Склад
6. Майстерня по ремонту обладнання
7. Склад з побутовими приміщеннями
8. Млин, цех по переробці круп
9. Столярний цех
10. Окрема водозабірна свердловина технічної води (існ.)
11. Очисні споруди "ОСК-5,4" (існ.)
12. Пожежне водоймище (існ.)
13. Житловий будинок садибного типу

УМОВНІ ПОЗНАЧЕННЯ

Умовні позначення	Найменування
	Межа ДПТ
	Червоні лінії вулиць
	Вулиці, проїзди з твердим покриттям
	Виробнича територія
	Територія житлової садибної забудови
	Територія с/г призначення
	Територія транспортної інфраструктури
	Територія кладовища
	Водний об'єкт
КН	Виробничі будівлі
КН	Нежитлові будівлі, гаражі, склади
КЖ	Житлові будинки капітальні
**кв	Повітряна ЛЕП **кВ
г	Газопровід середнього/низького тиску
вп	Мережа господарсько-питного водопроводу
кк	Самопливна каналізаційна мережа
	Межі санітарно-захисних зон

Зм.	Кість	Арк.	№ Док.	Підпис	Дата
ГАП		Дідик І.С.			
Виконав		Прус Н.В.			
Перевірив		Дідик І.Є.			

№5/2022р.

Замовник: Червоноградська міська рада

Детальний план території на вул.Миру в с.Добрячин Червоноградської територіальної громади Червоноградського району Львівської області

Стадія	Аркуш	Аркушів
ДПТ	2	

Схема сучасного використання території; Схема існуючих обмежень у використанні земель М 1:1000

ФОП Дідик І.Є.

ПРОЄКТНИЙ ПЛАН, СХЕМА ПРОЄКТНИХ ОБМЕЖЕНЬ У ВИКОРИСТАННІ ЗЕМЕЛЬ, СХЕМА ТРАНСПОРТНОЇ МОБІЛЬНОСТІ ТА ІНФРАСТРУКТУРИ
М 1:1000

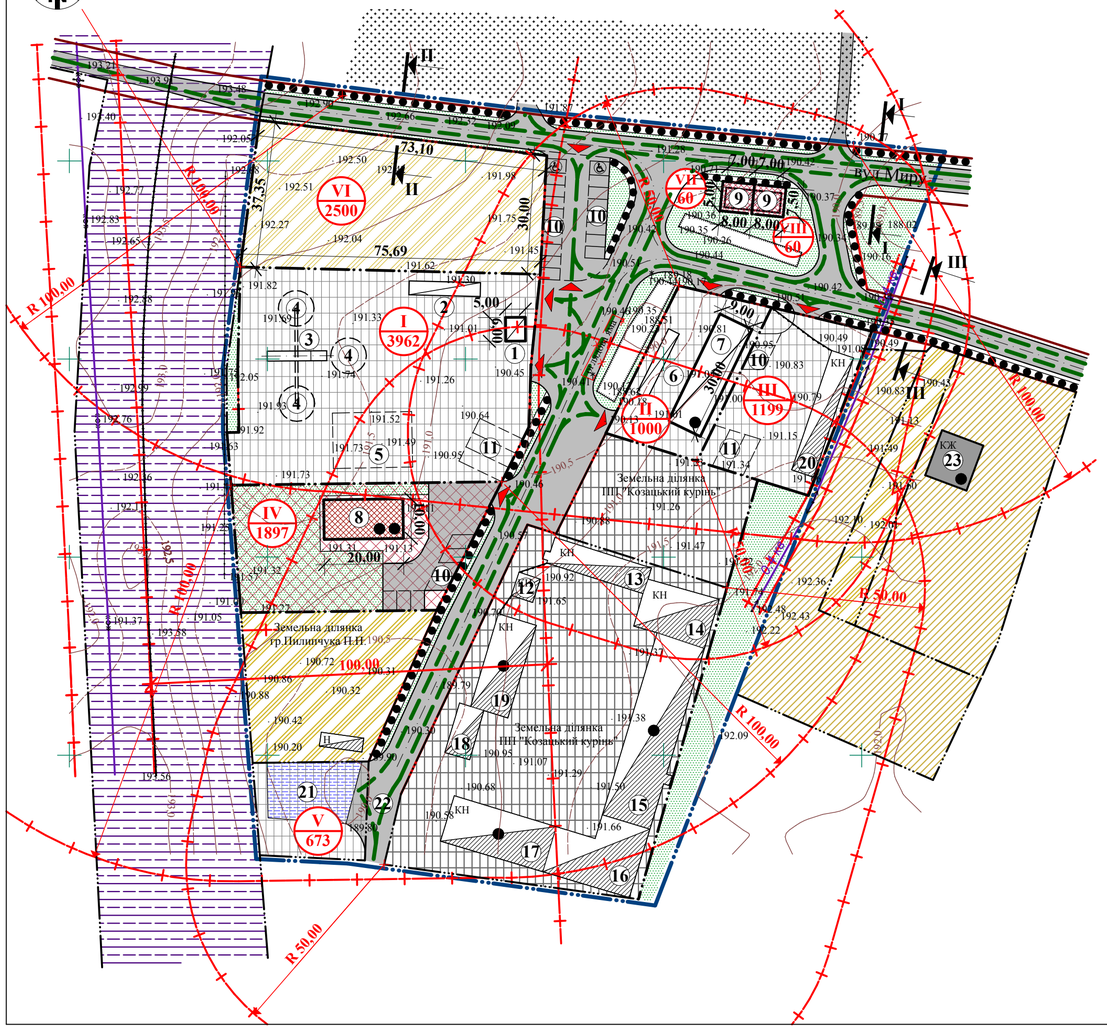

УМОВНІ ПОЗНАЧЕННЯ

Існуючі	Проектовані	Найменування
		Межа ДПТ
		Межі проектованих ділянок
		Червоні лінії вулиць та проїздів
		Вулиці, проїзди з твердим покриттям
		Виробнича територія
		Територія громадської забудови
		Територія житлової садибної забудови
		Територія с/г призначення
		Територія транспортної інфраструктури
		Територія кладовища
		Водний об'єкт
КН		Виробничі будівлі
КН		Нежитлові будівлі, гаражі, склади
		Громадські будівлі
		Тимчасові споруди
КЖ		Житлові будинки капітальні
		Виробничі споруди
		Споруди, які підлягають перенесенню
		Тверде покриття із бруківки
		Озеленення
		Вхід, заїзд на територію
		Рух автотранспорту
		Пішоходний рух
		Місце паркування людей з обмеженими фізичними можливостями
	1/1000	№ ділянки / площа, м²
		Межі СЗЗ

ЕКСПЛІКАЦІЯ

I Підприємство по сортуванню та складуванню кам'яного вугілля
II Складське підприємство
III Примішення для інвентаря
IV Лазня
V Ділянка під пожежним водоймищем
VI Ділянка с/ призначення гр.Коляди Т.О.
VII Тимчасова споруда (ТС)
VIII Тимчасова споруда (ТС)

1. КПП
2. Вага
3. Вібраційний агрегат "Грохот"
4. Склад перевіяного вугілля
5. Місце складування кам'яного вугілля
6. Оглядова яма
7. Склад
8. Лазня
9. Тимчасовий торговий павільйон
10. Місце паркування легкового автотранспорту
11. Місце паркування вантажного автотранспорту
12. Прохідна
13. Магазин, буфет, лабораторія
14. Гараж
15. Міні-пекарня, склад, цех виробн. макаронів
16. Склад
17. Майстерня по ремонту обладнання
18. Склад з побутовими приміщеннями
19. Млин, цех по переробці круп
20. Приміщення для інвентаря
21. Пожежне водоймище (існ.)
22. Розворотний майданчик
23. Житловий будинок садибного типу

ПОПЕРЕЧНІ ПРОФІЛІ М 1:100

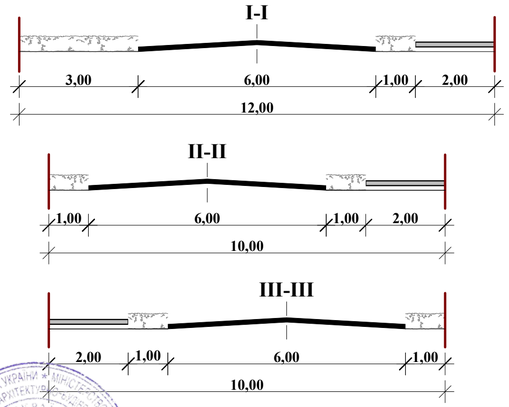

Зм.	К-сть	Арк.	№ Док.	Підпис	Дата			
						№5/2022р.		
						Замовник: Червоноградська міська рада		
ГАП		Дідик І.Є.				Детальний план території на вул.Миру в с.Добрячин Червоноградської територіальної громади Червоноградського району Львівської області	Стадія: ДПТ	Аркуш: 3 / Аркушів:
Виконав		Прус Н.В.						
Перевірив		Дідик І.Є.				Проєктний план; Схема проєктних обмежень у використанні земель; Схема транспортної мобільності та інфраструктури М 1:1000; Поперечні профілі М 1:100	ФОП Дідик І.Є.	

ПРОЄКТНИЙ ПЛАН, СХЕМА ПРОЄКТНИХ ОБМЕЖЕНЬ У ВИКОРИСТАННІ ЗЕМЕЛЬ, СХЕМА ТРАНСПОРТНОЇ МОБІЛЬНОСТІ ТА ІНФРАСТРУКТУРИ

зміни внесено на виконання листа Міністерства захисту довкілля та природних ресурсів України №2304/23 від 08.06.2023

М 1:1000

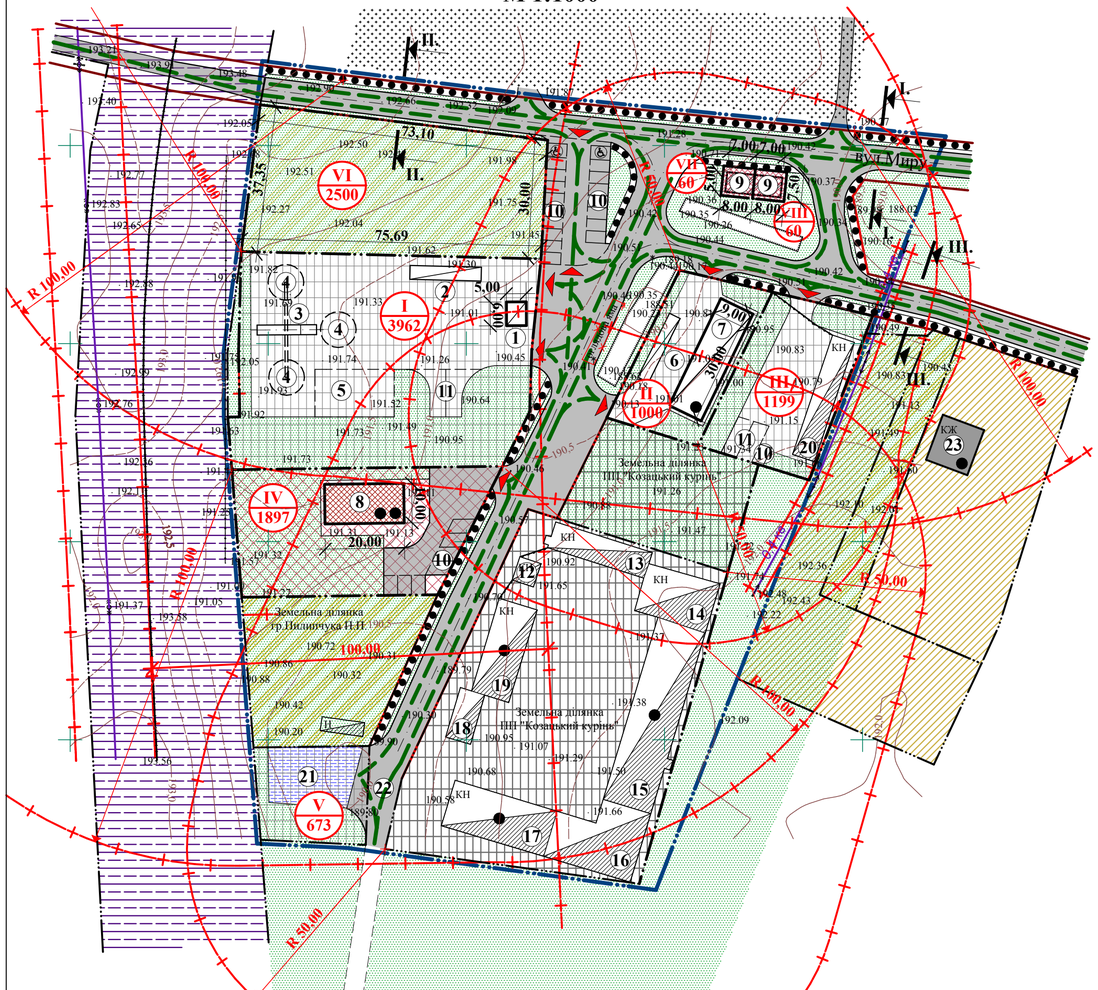

УМОВНІ ПОЗНАЧЕННЯ

Існуючі	Проектовані	Найменування
		Межа ДПТ
		Межі проектованих ділянок
		Червоні лінії вулиць та проїздів
		Вулиці, проїзди з твердим покриттям
		Виробнича територія
		Територія громадської забудови
		Територія житлової садибної забудови
		Територія с/г призначення
		Територія транспортної інфраструктури
		Територія кладовища
		Водний об'єкт
КН		Виробничі будівлі
КН		Нежитлові будівлі, гаражі, склади
		Громадські будівлі
		Тимчасові споруди
КЖ		Житлові будинки капітальні
		Виробничі споруди
		Споруди, які підлягають перенесенню
		Тверде покриття із бруківки
		Озеленення
		Вхід, заїзд на територію
		Рух автотранспорту
		Пішоходний рух
		Місце паркування людей з обмеженими фізичними можливостями
	1/1000	№ ділянки / площа, м^2
		Межі СЗЗ

ЕКСПЛІКАЦІЯ

I Підприємство по сортуванню та складуванню кам'яного вугілля
II Складське підприємство
III Примішення для інвентаря
IV Лазня
V Ділянка під пожежним водоймищем
VI Ділянка с/ призначення гр.Коляди Т.О.
VII Тимчасова споруда (ТС)
VIII Тимчасова споруда (ТС)

1. КПП
2. Вага
3. Вібраційний агрегат "Грохот"
4. Склад перевіяного вугілля
5. Місце складування кам'яного вугілля
6. Оглядова яма
7. Склад
8. Лазня
9. Тимчасовий торговий павільйон
10. Місце паркування легкового автотранспорту
11. Місце паркування вантажного автотранспорту
12. Прохідна
13. Магазин, буфет, лабораторія
14. Гараж
15. Міні-пекарня, склад, цех виробн. макаронів
16. Склад
17. Майстерня по ремонту обладнання
18. Склад з побутовими приміщеннями
19. Млин, цех по переробці круп
20. Приміщення для інвентаря
21. Пожежне водоймище (існ.)
22. Розворотний майданчик
23. Житловий будинок садибного типу

ПОПЕРЕЧНІ ПРОФІЛІ М 1:100

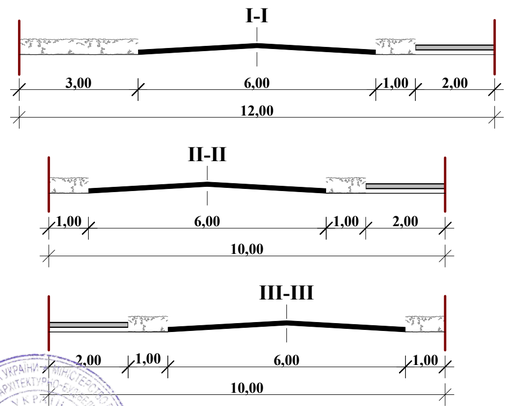

Зм.	К-ст.	Арк.	№ Док.	Підпис	Дата				
						№5/2022р.			
						Замовник: Червоноградська міська рада			
ГАП			Дідик І.Є.			Детальний план території на вул.Миру в с.Добрячин Червоноградської територіальної громади Червоноградського району Львівської області	Стадія	Аркуш	Аркушів
							ДПТ	3-1	
Виконав			Прус Н.В.						
Перевірив			Дідик І.Є.			Проєктний план; Схема проєктних обмежень у використанні земель; Схема транспортної мобільності та інфраструктури М 1:1000; Поперечні профілі М 1:100	ФОП Дідик І.Є.		

ПЛАН ФУНКЦІОНАЛЬНОГО ЗОНУВАННЯ ТЕРИТОРІЇ
М 1:1000

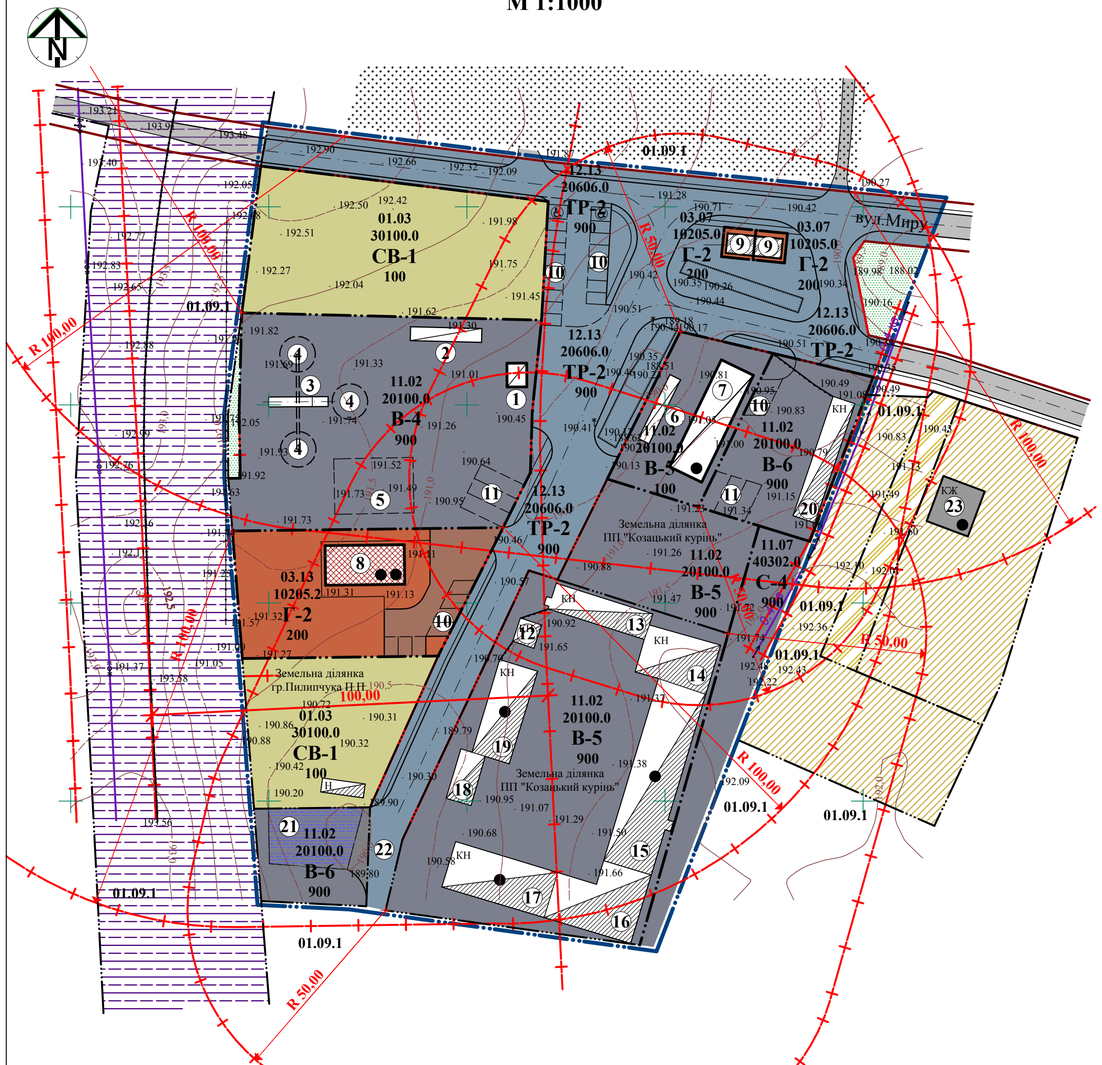

УМОВНІ ПОЗНАЧЕННЯ

Існуючі	Проектовані	Найменування
		Межа ДПТ
		Межі проектованих ділянок
		Червоні лінії вулиць та проїздів
		Вулиці, проїзди з твердим покриттям
		Виробнича територія
		Територія громадської забудови
		Територія житлової садибної забудови
		Територія с/г призначення
		Територія транспортної інфраструктури
		Територія кладовища
		Водний об'єкт
КН		Виробничі будівлі
КН		Нежитлові будівлі, гаражі, склади
		Громадські будівлі
		Тимчасові споруди
КЖ		Житлові будинки капітальні
		Виробничі споруди
		Межі СЗЗ
	В-4	Виробнича зона підприємства IV класу шкідливості
	В-5	Виробнича зона підприємства V класу шкідливості
	В-6	Виробнича зона підприємства без екологічних наслідків
	Г-2	Ділова зона
	СВ-1	Зона земель сільськогосподарського призначення
	С-4	Спеціальна зона
	ТР-2	Зона транспортної інфраструктури

ЕКСПЛІКАЦІЯ

1. **КПП**
2. **Вага**
3. **Вібраційний агрегат "Грохот"**
4. **Склад перевіяного вугілля**
5. **Місце складування кам'яного вугілля**
6. **Оглядова яма**
7. **Склад**
8. **Лазня**
9. **Тимчасовий торговий павільйон**
10. **Місце паркування легкового автотранспорту**
11. **Місце паркування вантажного автотранспорту**
12. **Прохідна**
13. **Магазин, буфет, лабораторія**
14. **Гараж**
15. **Міні-пекарня, склад, цех виробн. макаронів**
16. **Склад**
17. **Майстерня по ремонту обладнання**
18. **Склад з побутовими приміщеннями**
19. **Млин, цех по переробці круп**
20. **Приміщення для інвентаря**
21. **Пожежне водоймище (існ.)**
22. **Розворотний майданчик**
23. **Житловий будинок садибного типу**

Категорії земель за основним цільовим призначенням

100 - Землі с/г призначення
200 - Землі житлової та громадської забудови
900 - Землі промисловості, транспорту, зв'язку, енергетики, оборони та іншого призначення

Класифікатор обмежень щодо використання земель та земельних ділянок

01.09.1 - санітарно-захисна зона навколо промислового об'єкта
01.03.02 - санітарно-захина зона навколо об'єкта

Функціональне призначення території

10205.0 - території закладів торгівлі
10205.2 - території закладів побутового обслуговування
20100.0 - території промислових підприємств
20606.0 - території вулиць та доріг
30100.0 - сільськогосподарські території під ріллею і перелогами
40302.0 - території зелених насаджень спеціального призначення

Цільове призначення

01.03 - Для ведення особистого селянського господарства
03.07 - Для будівництва та обслуговування будівель торгівлі
03.13 - Для будівництва та обслуговування будівель закладів побутового обслуговування
11.02 - Для розміщення та експлуатації основних, підсобних і допоміжних будівель та споруд підприємств переробної, машинобудівної та іншої промисловості
11.07 - Земельні ділянки загального користування, які використовуються як зелені насадження спеціального призначення
12.13 - Земельні ділянки загального користування, які використовуються як вулиці, майдани, проїзди, дороги, набережні

Зм.	К-ст.	Арк.	№ Док.	Підпис	Дата			
						№5/2022р.		
						Замовник: Червоноградська міська рада		
ГАП		Дідик І.Є.				Детальний план території на вул.Миру в с.Добрячин Червоноградської територіальної громади Червоноградського району Львівської області	Стадія	Аркуш	Аркушів
							ДПТ	4	
Виконав		Прус Н.В.							
Перевірив		Дідик І.Є.				План функціонального зонування території М 1:1000	ФОП Дідик І.Є.		

СХЕМА ІНЖЕНЕРНОГО ЗАБЕЗПЕЧЕННЯ ТЕРИТОРІЇ
М 1:1000

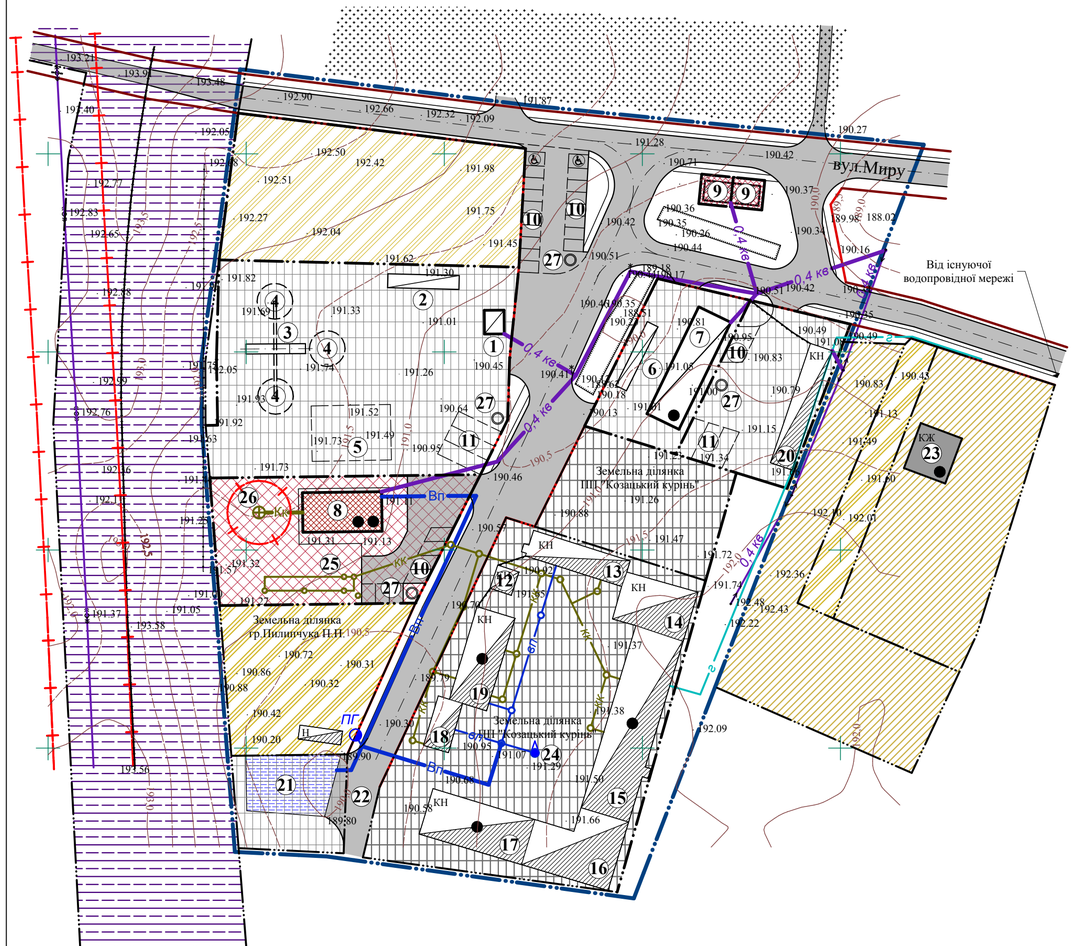

УМОВНІ ПОЗНАЧЕННЯ

Існуючі	Проектовані	Найменування
		Межа ДПТ
		Межі проектованих ділянок
		Червоні лінії вулиць та проїздів
		Вулиці, проїзди з твердим покриттям
		Виробнича територія
		Територія громадської забудови
		Територія житлової садибної забудови
		Територія с/г призначення
		Територія транспортної інфраструктури
		Територія кладовища
		Водний об'єкт
КН		Виробничі будівлі
КН		Нежитлові будівлі, гаражі, склади
		Громадські будівлі
		Тимчасові споруди
КЖ		Житлові будинки капітальні
		Виробничі споруди
**кв	**кВ	Повітряна ЛЕП **кВ
г		Газопровід середнього/низького тиску
вп	Вп	Мережа господарсько-питного водопроводу
кк	Кк	Самопливна каналізаційна мережа
	ПГ	Пожежний гідрант
		Межі СЗЗ

ЕКСПЛІКАЦІЯ

1. КПП
2. Вага
3. Вібраційний агрегат "Грохот"
4. Склад перевіяного вугілля
5. Місце складування кам'яного вугілля
6. Оглядова яма
7. Склад
8. Лазня
9. Тимчасовий торговий павільйон
10. Місце паркування легкового автотранспорту
11. Місце паркування вантажного автотранспорту
12. Прохідна
13. Магазин, буфет, лабораторія
14. Гараж
15. Міні-пекарня, склад, цех виробн. макаронів
16. Склад
17. Майстерня по ремонту обладнання
18. Склад з побутовими приміщеннями
19. Млин, цех по переробці круп
20. Приміщення для інвентаря
21. Пожежне водоймище (існ.)
22. Розворотний майданчик
23. Житловий будинок садибного типу
24. Окрема водозабірна свердловина технічної води (існ.)
25. Очисні споруди "ОСК-5,4" (існ.)
26. Автономна каналізація Mak Box Bio
27. Нафтовловлювач Mak Box Rain
28. Пожежний гідрант

Зм.	К-ств.	Арк.	№ Док.	Підпис	Дата				
						№5/2022р.			
						Замовник: Червоноградська міська рада			
ГАП		Дідик І.Є.				Детальний план території на вул.Миру в с.Добрячин Червоноградської територіальної громади Червоноградського району Львівської області	Стадія	Аркуш	Аркушів
							ДПТ	5	
Виконав		Прус Н.В.				Схема інженерного забезпечення території М 1:1000	ФОП Дідик І.Є.		
Перевірив		Дідик І.Є.							

СХЕМА ІНЖЕНЕРНОЇ ПІДГОТОВКИ, БЛАГОУСТРОЮ ТЕРИТОРІЇ ТА ВЕРТИКАЛЬНОГО ПЛАНУВАННЯ
М 1:1000

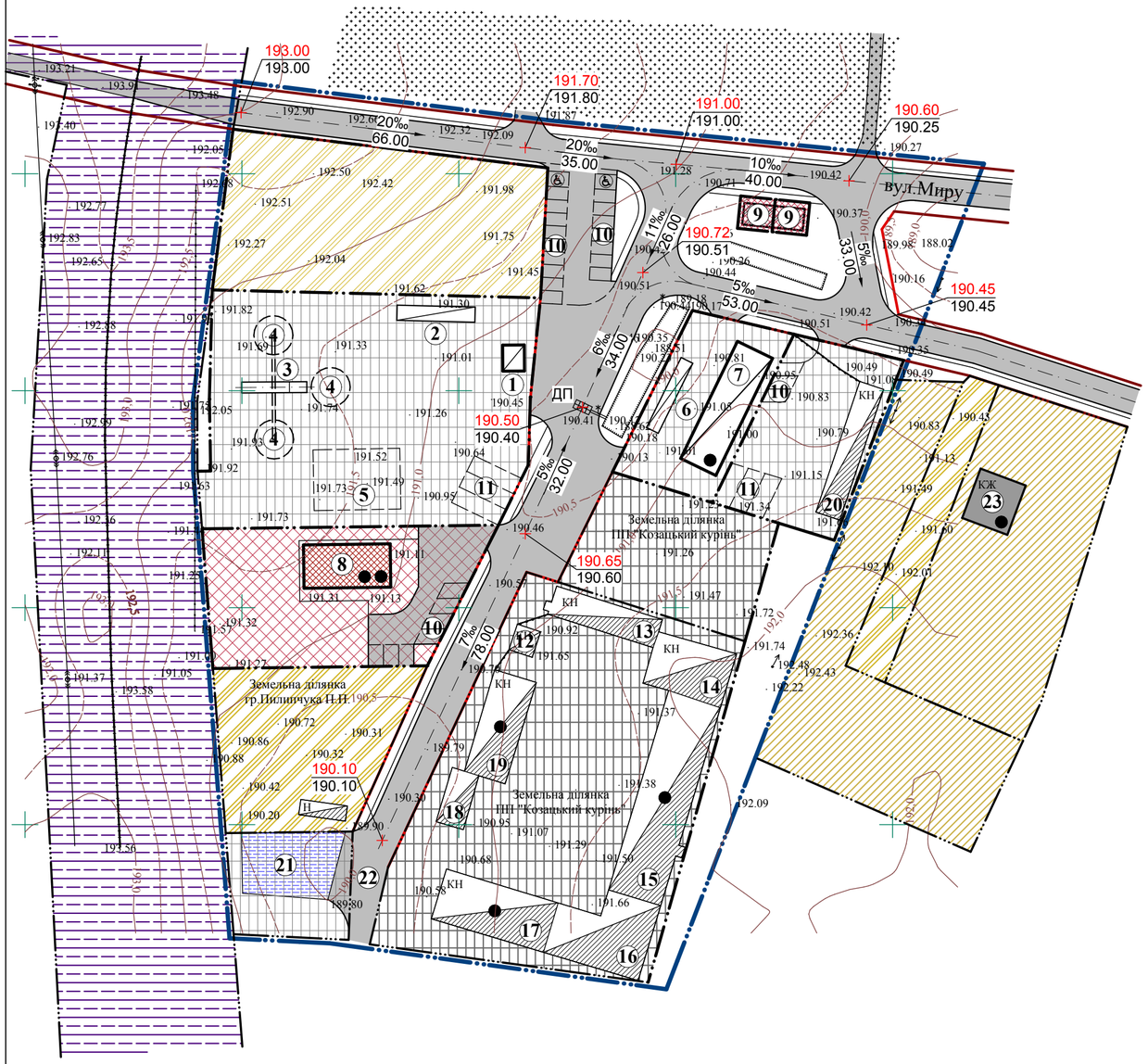

ЕКСПЛІКАЦІЯ

1. КПП
2. Вага
3. Вібраційний агрегат "Грохот"
4. Склад перевіяного вугілля
5. Місце складування кам'яного вугілля
6. Оглядова яма
7. Склад
8. Лазня
9. Тимчасовий торговий павільйон
10. Місце паркування легкового автотранспорту
11. Місце паркування вантажного автотранспорту
12. Прохідна
13. Магазин, буфет, лабораторія
14. Гараж
15. Міні-пекарня, склад, цех виробн. макаронів
16. Склад
17. Майстерня по ремонту обладнання
18. Склад з побутовими приміщеннями
19. Млин, цех по переробці круп
20. Приміщення для інвентаря
21. Пожежне водоймище (існ.)
22. Розворотний майданчик
23. Житловий будинок садибного типу

УМОВНІ ПОЗНАЧЕННЯ

Існуючі	Проектовані	Найменування
		Межа ДПТ
		Межі проектованих ділянок
		Червоні лінії вулиць та проїздів
		Вулиці, проїзди з твердим покриттям
		Виробнича територія
		Територія громадської забудови
		Територія житлової садибної забудови
		Територія с/г призначення
		Територія транспортної інфраструктури
		Територія кладовища
		Водний об'єкт
КН		Виробничі будівлі
КН		Нежитлові будівлі, гаражі, склади
		Громадські будівлі
		Тимчасові споруди
КЖ		Житлові будинки капітальні
		Виробничі споруди
	190,35 / 190,25	Проектована відмітка Існуюча відмітка
	6‰ / 55.00	проектований ухил (проміле) довжина (м)
	ДП	Дощеприймальна решітка

						№5/2022р.			
						Замовник: Червоноградська міська рада			
Зм.	К-сть	Арк.	№ Док.	Підпис	Дата				
ГАП		Дідик І.Є.				Детальний план території на вул.Миру в с.Добрячин Червоноградської територіальної громади Червоноградського району Львівської області	Стадія	Аркуш	Аркушів
Виконав		Прус Н.В.					ДПТ	6	
Перевірив		Дідик І.Є.				Схема інженерної підготовки, благоустрою території та вертикального планування М 1:1000	ФОП Дідик І.Є.		

ПЛАН ЧЕРВОНИХ ЛІНІЙ
М 1:1000

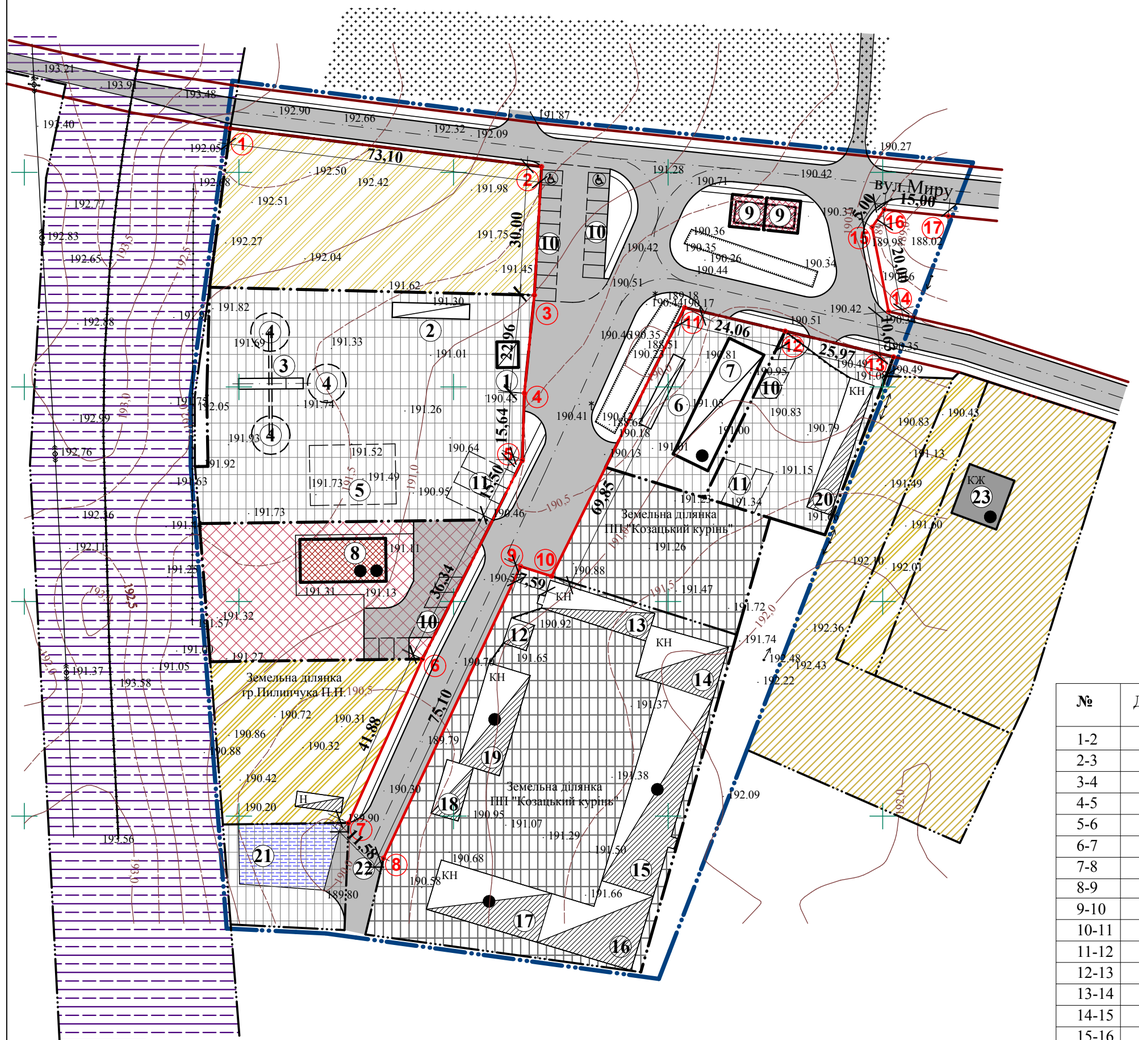

ЕКСПЛІКАЦІЯ

1. КПП
2. Вага
3. Вібраційний агрегат "Грохот"
4. Склад перевіяного вугілля
5. Місце складування кам'яного вугілля
6. Оглядова яма
7. Склад
8. Лазня
9. Тимчасовий торговий павільйон
10. Місце паркування легкового автотранспорту
11. Місце паркування вантажного автотранспорту
12. Прохідна
13. Магазин, буфет, лабораторія
14. Гараж
15. Міні-пекарня, склад, цех виробн. макаронів
16. Склад
17. Майстерня по ремонту обладнання
18. Склад з побутовими приміщеннями
19. Млин, цех по переробці круп
20. Приміщення для інвентаря
21. Пожежне водоймище (існ.)
22. Розворотний майданчик
23. Житловий будинок садибного типу

КАТАЛОГ КООРДИНАТ

№	Довжина	Кут	№	X	Y
1-2	73,10	097°01'15"	1	5 577 960,274	1 351 897,968
2-3	30,00	183°12'30"	2	5 577 951,339	1 351 970,520
3-4	22,96	185°51'11"	3	5 577 921,386	1 351 968,841
4-5	15,64	181°43'58"	4	5 577 898,550	1 351 966,500
5-6	51,84	206°41'44"	5	5 577 882,915	1 351 966,027
6-7	41,88	204°14'49"	6	5 577 836,603	1 351 942,739
7-8	11,58	135°07'46"	7	5 577 798,417	1 351 925,540
8-9	75,10	025°08'44"	8	5 577 790,210	1 351 933,710
9-10	7,59	107°33'33"	9	5 577 858,190	1 351 965,620
10-11	69,85	026°19'48"	10	5 577 855,899	1 351 972,860
11-12	24,06	103°11'06"	11	5 577 918,500	1 352 003,840
12-13	25,97	103°22'10"	12	5 577 913,011	1 352 027,270
13-14	10,63	353°46'09"	13	5 577 907,007	1 352 052,532
14-15	20,00	348°53'43"	14	5 577 917,577	1 352 051,378
15-16	5,00	034°27'22"	15	5 577 937,202	1 352 047,526
16-17	15,00	095°44'21"	16	5 577 941,325	1 352 050,355
			17	5 577 939,825	1 352 065,280

УМОВНІ ПОЗНАЧЕННЯ

Існуючі	Проектовані	Найменування
		Межа ДПТ
		Межі проектованих ділянок
		Червоні лінії вулиць та проїздів
		Вулиці, проїзди з твердим покриттям
		Виробнича територія
		Територія громадської забудови
		Територія житлової садибної забудови
		Територія с/г призначення
		Територія транспортної інфраструктури
		Територія кладовища
		Водний об'єкт
		Виробничі будівлі
		Нежитлові будівлі, гаражі, склади
		Громадські будівлі
		Тимчасові споруди
		Житлові будинки капітальні
		Виробничі споруди

					№5/2022р.		
					Замовник: Червоноградська міська рада		
Зм.	К-сть	Арк.	№ Док.	Підпис	Дата		
ГАП		Дідик І.Є.			Детальний план території на вул.Миру в с.Добрячин Червоноградської територіальної громади Червоноградського району Львівської області	Стадія: ДПТ	Аркуш: 7 / Аркушів:
Виконав		Прус Н.В.					
Перевірив		Дідик І.Є.			План червоних ліній М 1:1000	ФОП Дідик І.Є.	

ВИКОПІЮВАННЯ З ГЕНЕРАЛЬНОГО ПЛАНУ С.ДОБРЯЧИН ІНЖЕНЕРНО-ТЕХНІЧНІ ЗАХОДИ ЦИВІЛЬНОГО ЗАХИСТУ НА МИРНИЙ ЧАС
М 1:5000

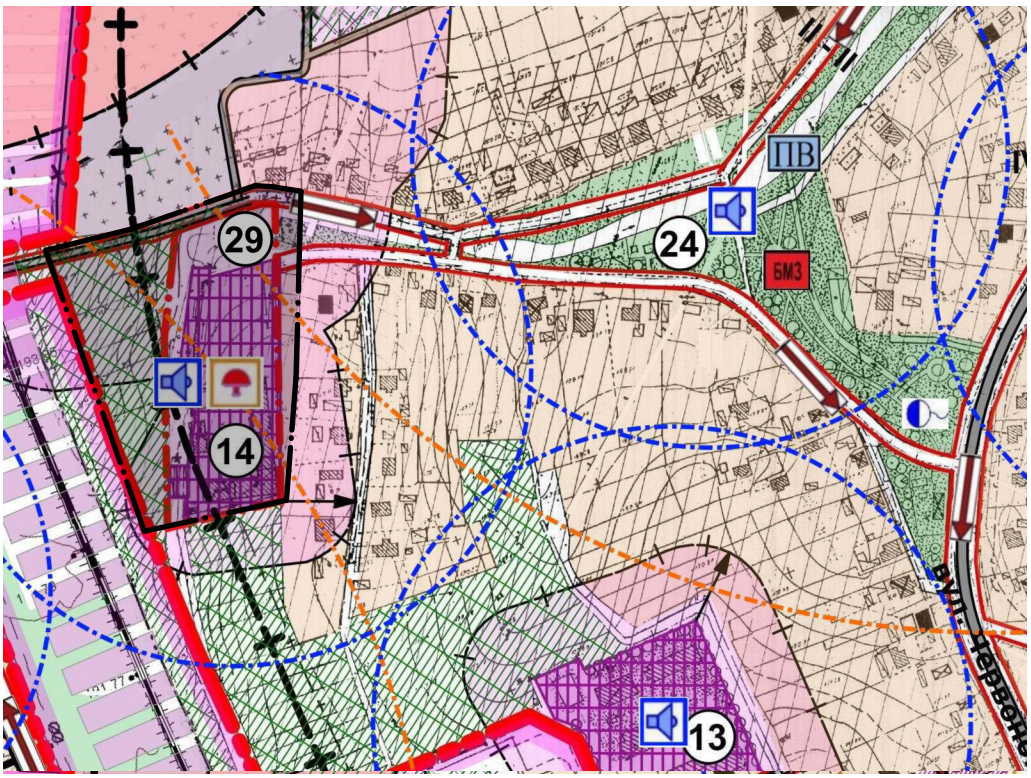

Територія детального плану

						№5/2022р.		
						Замовник: Червоноградська міська рада		
Зм.	К-сть	Арк.	№ Док.	Підпис	Дата			
ГАП		Дідик І.Є.				Детальний план території на вул.Миру в с.Добрячин Червоноградської територіальної громади Червоноградського району Львівської області	Стадія	Аркуш	Аркушів
Виконав		Прус Н.В.					ДПТ	8	
Перевірив		Дідик І.Є.				Викопіювання з генерального плану с.Добрячин: Схема ІТЗ ЦЗ на мирний час М 1:5000	ФОП Дідик І.Є.		

СХЕМА ІНЖЕНЕРНО-ТЕХНІЧНИХ ЗАХОДІВ ЦИВІЛЬНОГО ЗАХИСТУ НА МИРНИЙ ЧАС
М 1:1000

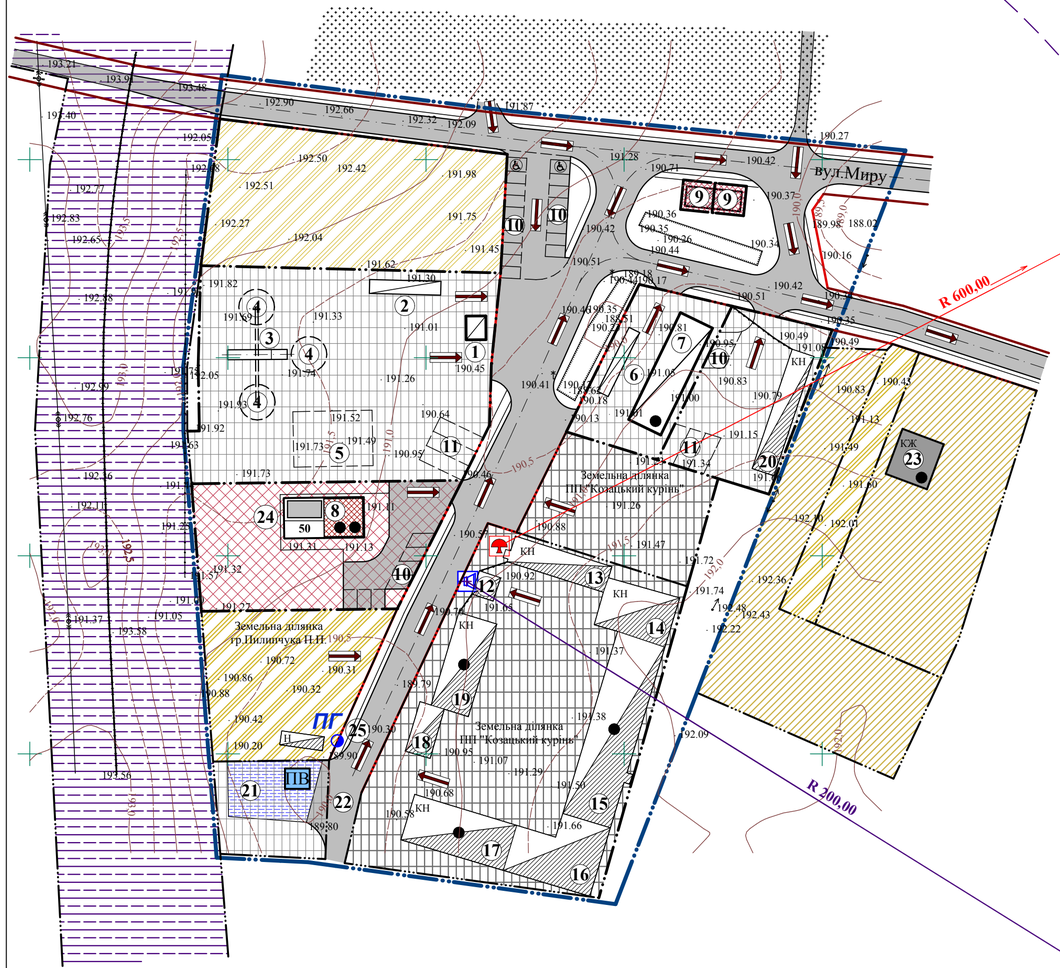

УМОВНІ ПОЗНАЧЕННЯ

Існуючі	Проектовані	Найменування
		Межа ДПТ
		Межі проектованих ділянок
		Червоні лінії вулиць та проїздів
		Вулиці, проїзди з твердим покриттям
		Виробнича територія
		Територія громадської забудови
		Територія житлової садибної забудови
		Територія с/г призначення
		Територія транспортної інфраструктури
		Територія кладовища
		Водний об'єкт
КН		Виробничі будівлі
КН		Нежитлові будівлі, гаражі, склади
		Громадські будівлі
		Тимчасові споруди
КЖ		Житлові будинки капітальні
		Виробничі споруди
	ПВ	Місце збору води для потреб пожежогасіння
	ПГ	Пожежний гідрант
		Вуличний гучномовець
		Електросирена
		Шляхи евакуації

ЕКСПЛІКАЦІЯ

1. КПП
2. Вага
3. Вібраційний агрегат "Грохот"
4. Склад перевіяного вугілля
5. Місце складування кам'яного вугілля
6. Оглядова яма
7. Склад
8. Лазня
9. Тимчасовий торговий павільйон
10. Місце паркування легкового автотранспорту
11. Місце паркування вантажного автотранспорту
12. Прохідна
13. Магазин, буфет, лабораторія
14. Гараж
15. Міні-пекарня, склад, цех виробн. макаронів
16. Склад
17. Майстерня по ремонту обладнання
18. Склад з побутовими приміщеннями
19. Млин, цех по переробці круп
20. Приміщення для інвентаря
21. Пожежне водоймище (існ.)
22. Розворотний майданчик
23. Житловий будинок садибного типу
24. Захисна споруда - споруда подвійного призначення із захисними властивостями ПРУ
25. Пожежний гідрант

Зм.	К-сть	Арк.	№ Док.	Підпис	Дата				
						№5/2022р.			
						Замовник: Червоноградська міська рада			
ГАП		Дідик І.Є.				Детальний план території на вул.Миру в с.Добрячин Червоноградської територіальної громади Червоноградського району Львівської області	Стадія	Аркуш	Аркушів
Виконав		Прус Н.В.					ДПТ	9	
Перевірив		Дідик І.Є.				Схема інженерно-технічних заходів цивільного захисту на мирний час М 1:1000	ФОП Дідик І.Є.		

ВИКОПІЮВАННЯ З ГЕНЕРАЛЬНОГО ПЛАНУ С.ДОБРЯЧИН ІНЖЕНЕРНО-ТЕХНІЧНІ ЗАХОДИ ЦИВІЛЬНОГО ЗАХИСТУ НА ОСОБЛИВИЙ ПЕРІОД
М 1:5000

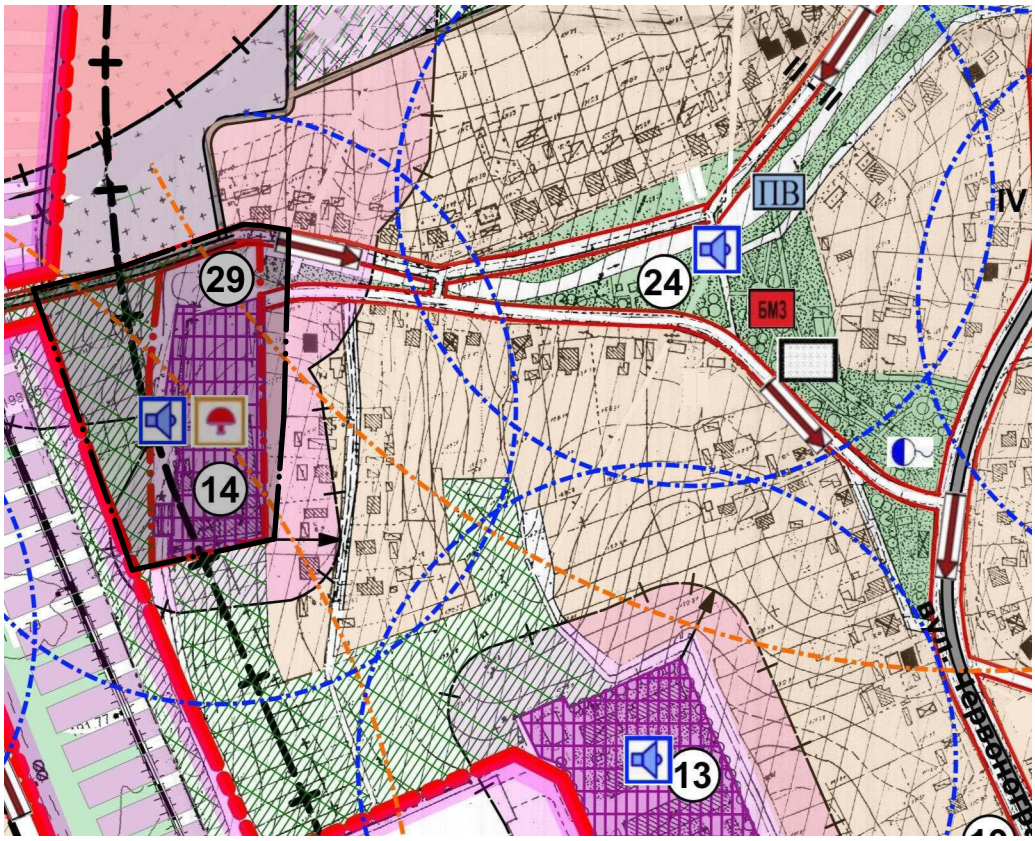

Територія детального плану

					№5/2022р.			
					Замовник: Червоноградська міська рада			
Зм.	К-сть	Арк.	№ Док.	Підпис	Дата			
ГАП		Дідик І.Є.			Детальний план території на вул.Миру в с.Добрячин Червоноградської територіальної громади Червоноградського району Львівської області	Стадія	Аркуш	Аркушів
						ДПТ	10	
Виконав		Прус Н.В.						
Перевірив		Дідик І.Є.			Викопіювання з генерального плану с.Добрячин: Схема ІТЗ ЦЗ на особливий період М 1:5000	ФОП Дідик І.Є.		

СХЕМА ІНЖЕНЕРНО-ТЕХНІЧНИХ ЗАХОДІВ ЦИВІЛЬНОГО ЗАХИСТУ НА ОСОБЛИВИЙ ПЕРІОД
М 1:1000

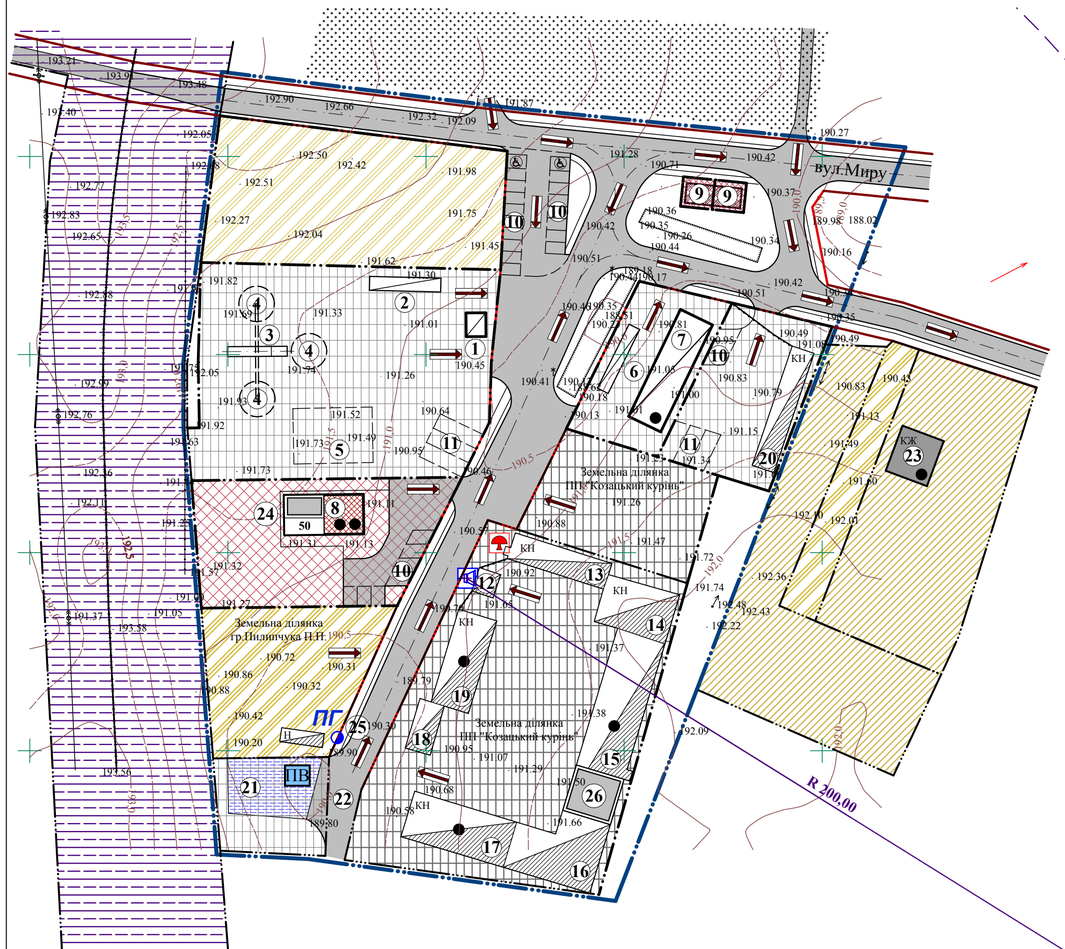

УМОВНІ ПОЗНАЧЕННЯ

Існуючі	Проектовані	Найменування
		Межа ДПТ
		Межі проектованих ділянок
		Червоні лінії вулиць та проїздів
		Вулиці, проїзди з твердим покриттям
		Виробнича територія
		Територія громадської забудови
		Територія житлової садибної забудови
		Територія с/г призначення
		Територія транспортної інфраструктури
		Територія кладовища
		Водний об'єкт
КН		Виробничі будівлі
КН		Нежитлові будівлі, гаражі, склади
		Громадські будівлі
		Тимчасові споруди
КЖ		Житлові будинки капітальні
		Виробничі споруди
	ПВ	Місце збору води для потреб пожежогасіння
	ПГ	Пожежний гідрант
		Вуличний гучномовець
		Електросирена
		Шляхи евакуації

ЕКСПЛІКАЦІЯ

1. КПП
2. Вага
3. Вібраційний агрегат "Грохот"
4. Склад перевіяного вугілля
5. Місце складування кам'яного вугілля
6. Оглядова яма
7. Склад
8. Лазня
9. Тимчасовий торговий павільйон
10. Місце паркування легкового автотранспорту
11. Місце паркування вантажного автотранспорту
12. Прохідна
13. Магазин, буфет, лабораторія
14. Гараж
15. Міні-пекарня, склад, цех виробн. макаронів
16. Склад
17. Майстерня по ремонту обладнання
18. Склад з побутовими приміщеннями
19. Млин, цех по переробці круп
20. Приміщення для інвентаря
21. Пожежне водоймище (існ.)
22. Розворотний майданчик
23. Житловий будинок садибного типу
24. Захисна споруда - споруда подвійного призначення із захисними властивостями ПРУ
25. Пожежний гідрант
26. Найпростіше укриття - підвальне приміщення

Зм.	К-сть	Арк.	№ Док.	Підпис	Дата				
						№5/2022р.			
						Замовник: Червоноградська міська рада			
ГАП		Дідик І.Є.				Детальний план території на вул.Миру в с.Добрячин Червоноградської територіальної громади Червоноградського району Львівської області	Стадія	Аркуш	Аркушів
Виконав		Прус Н.В.					ДПТ	11	
Перевірив		Дідик І.Є.				Схема інженерно-технічних заходів цивільного захисту на особливий період М 1:1000	ФОП Дідик І.Є.		

ПЛАН СУЧАСНОГО ВИКОРИСТАННЯ ЗЕМЕЛЬ
за формою власності із зазначенням категорій та виду цільового призначення, з урахуванням наявних обмежень та обтяжень

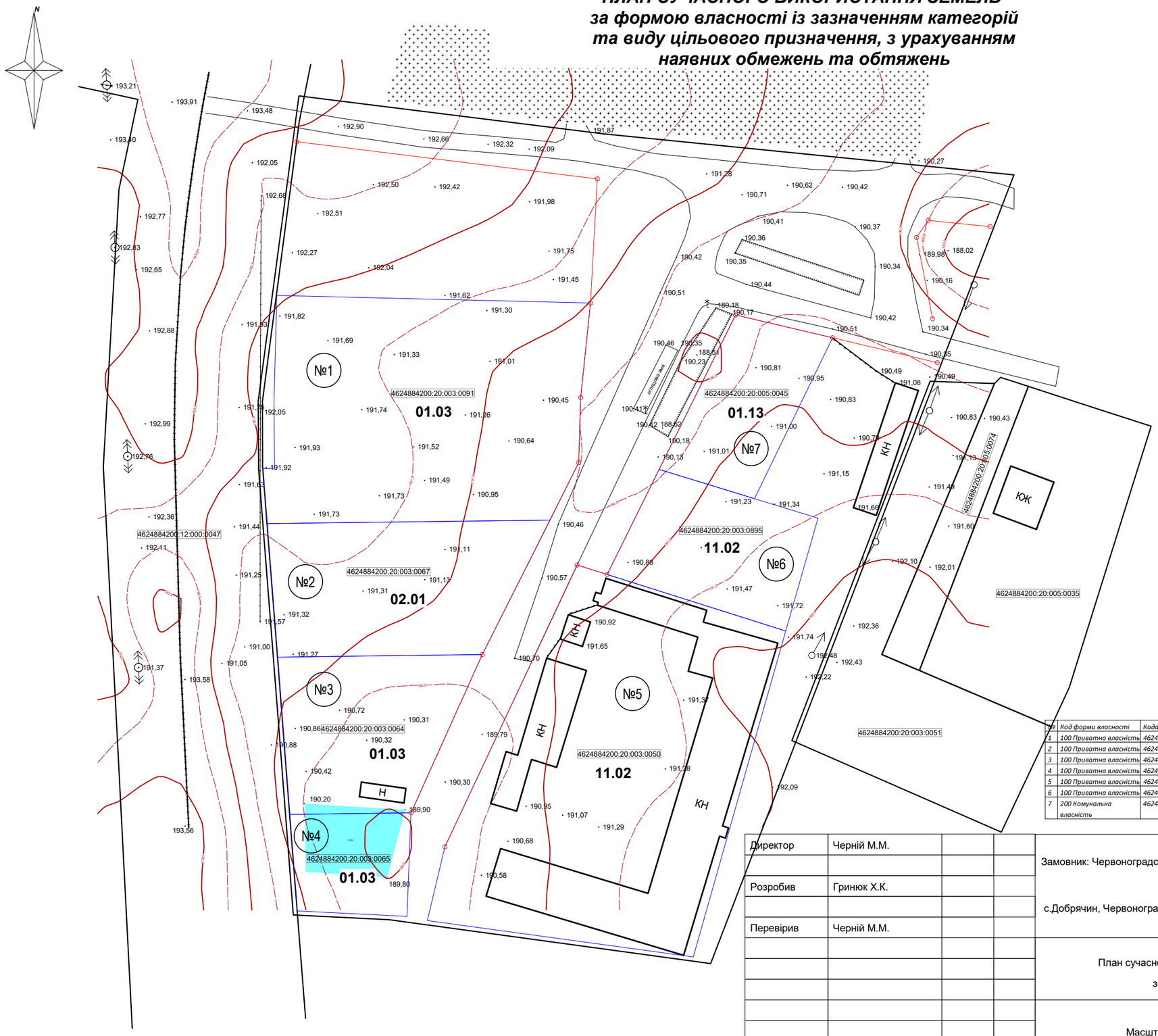

Умовні позначення:

- Межі ДП
- Дорога
- Лінія ЛЕП
- Будівля ЮЖ
- Будівля КН
- Будівля Н
- Межі земельної ділянки
- Кладовища без густої деревної рослинності
- Ями і силосні траншеї
- Залізниці вузькоколійні
- Лінії зв'язку
- Огорожі металеві
- Ставки
- Горизонталі основні потовщені
- Горизонталі додаткові
- Лінії електропередач
- Червоні лінії

№	Код форми власності	Кадастровий номер	Категорія земель	Код цільового призначення	Код угіддь	Площа
1	100 Приватна власність	4624884200:20:003:0091	землі сільськогосподарського призначення	01.03	001.01	0,3962
2	100 Приватна власність	4624884200:20:003:0067	Землі житлової та громадської забудови	02.01	007.01	0,1897
3	100 Приватна власність	4624884200:20:003:0064	землі сільськогосподарського призначення	01.03	001.01	0,1494
4	100 Приватна власність	4624884200:20:003:0065	землі сільськогосподарського призначення	01.03	001.01	0,0673
5	100 Приватна власність	4624884200:20:003:0050	Землі промисловості, транспорту	11.02	011.01	0,5207
6	100 Приватна власність	4624884200:20:003:0895	Землі промисловості, транспорту	11.02	011.01	0,1200
7	200 Комунальна власність	4624884200:20:005:0045	землі сільськогосподарського призначення	01.13	013.00	0,1000

Директор	Черній М.М.			Замовник: Червоноградська міська рада		
Розробив	Гринюк Х.К.			с.Добрячин, Червоноградський район, Львівська область		
Перевірив	Черній М.М.					
				План сучасного використання земель	Стадія	Аркуш	Аркушів
					П	12	
				Масштаб 1 : 1 000	ПП "РОКОС" Сокаль - 2023 р.	

ПЛАН ЗЕМЕЛЬНИХ ДІЛЯНОК
сформованих за результатами розроблення детального плану, відомості про які підлягають внесенню до Державного земельного кадастру

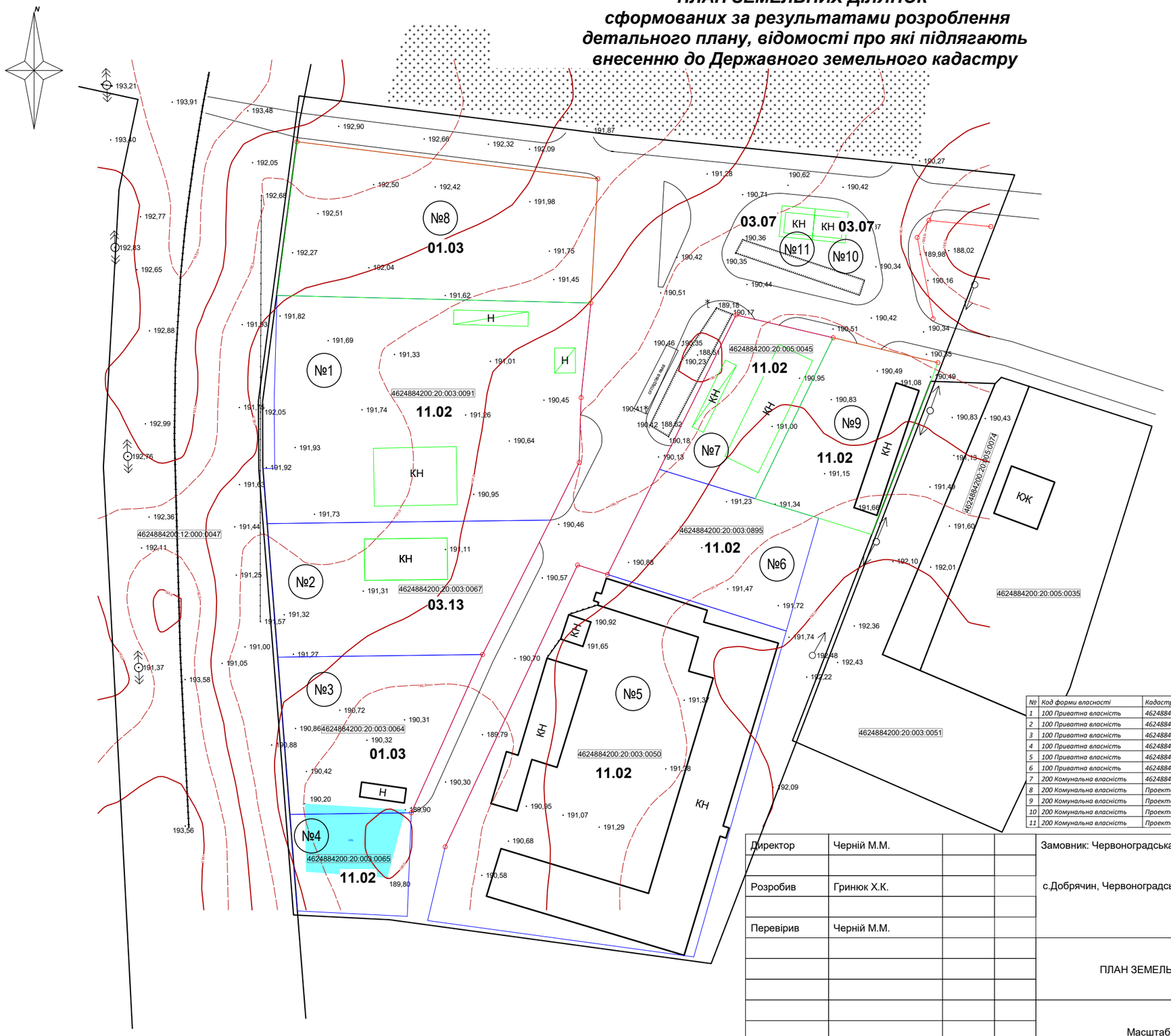

Умовні позначення:

- Межі ДП
- Дорога
- Лінія ЛЕП
- Будівля ЮЖ
- Будівля КН
- Будівля Н
- Межі земельної ділянки
- Кладовища без густої деревної рослинності
- Ями і силосні траншеї
- Залізниці вузькоколійні
- Лінії зв'язку
- Огорожі металеві
- Ставки
- Горизонталі основні потовщені
- Горизонталі додаткові
- Лінії електропередач
- Червоні лінії
- Проектовані межі ділянок
- Поректовані будівлі

№	Код форми власності	Кадастровий номер	Категорія земель	Код цільового призначення	Код угіддь	Площа
1	100 Приватна власність	4624884200:20:003:0091	Землі промисловості, транспорту	11.02	011.01	0,3962
2	100 Приватна власність	4624884200:20:003:0067	Землі житлової та громадської забудови	03.13	008.03	0,1897
3	100 Приватна власність	4624884200:20:003:0064	Землі сільськогосподарського призначення	01.03	001.01	0,1494
4	100 Приватна власність	4624884200:20:003:0065	Землі промисловості, транспорту	11.02	011.01	0,0673
5	100 Приватна власність	4624884200:20:003:0050	Землі промисловості, транспорту	11.02	011.01	0,5207
6	100 Приватна власність	4624884200:20:003:0895	Землі промисловості, транспорту	11.02	011.01	0,1200
7	200 Комунальна власність	4624884200:20:005:0045	Землі промисловості, транспорту	11.02	011.01	0,1000
8	200 Комунальна власність	Проектована ділянка	Землі сільськогосподарського призначення	01.03	001.01	0,2500
9	200 Комунальна власність	Проектована ділянка	Землі промисловості, транспорту	11.02	011.01	0,1199
10	200 Комунальна власність	Проектована ділянка	Землі житлової та громадської забудови	03.07	008.03	0,0060
11	200 Комунальна власність	Проектована ділянка	Землі житлової та громадської забудови	03.07	008.03	0,0060

Директор	Черній М.М.		
Розробив	Гринюк Х.К.		
Перевірив	Черній М.М.		

Замовник: Червоноградська міська рада

с.Добрячин, Червоноградський район, Львівська область

ПЛАН ЗЕМЕЛЬНИХ ДІЛЯНОК	Стадія	Аркуш	Аркушів
	П	13	
Масштаб 1 : 1 000	ПП "РОКОС" Сокаль - 2023 р.		

ПЛАН ОБМЕЖЕНЬ У ВИКОРИСТАННІ ЗЕМЕЛЬ
відомості про які підлягають внесенню до Державного земельного кадастру на підставі розробленої містобудівної документації

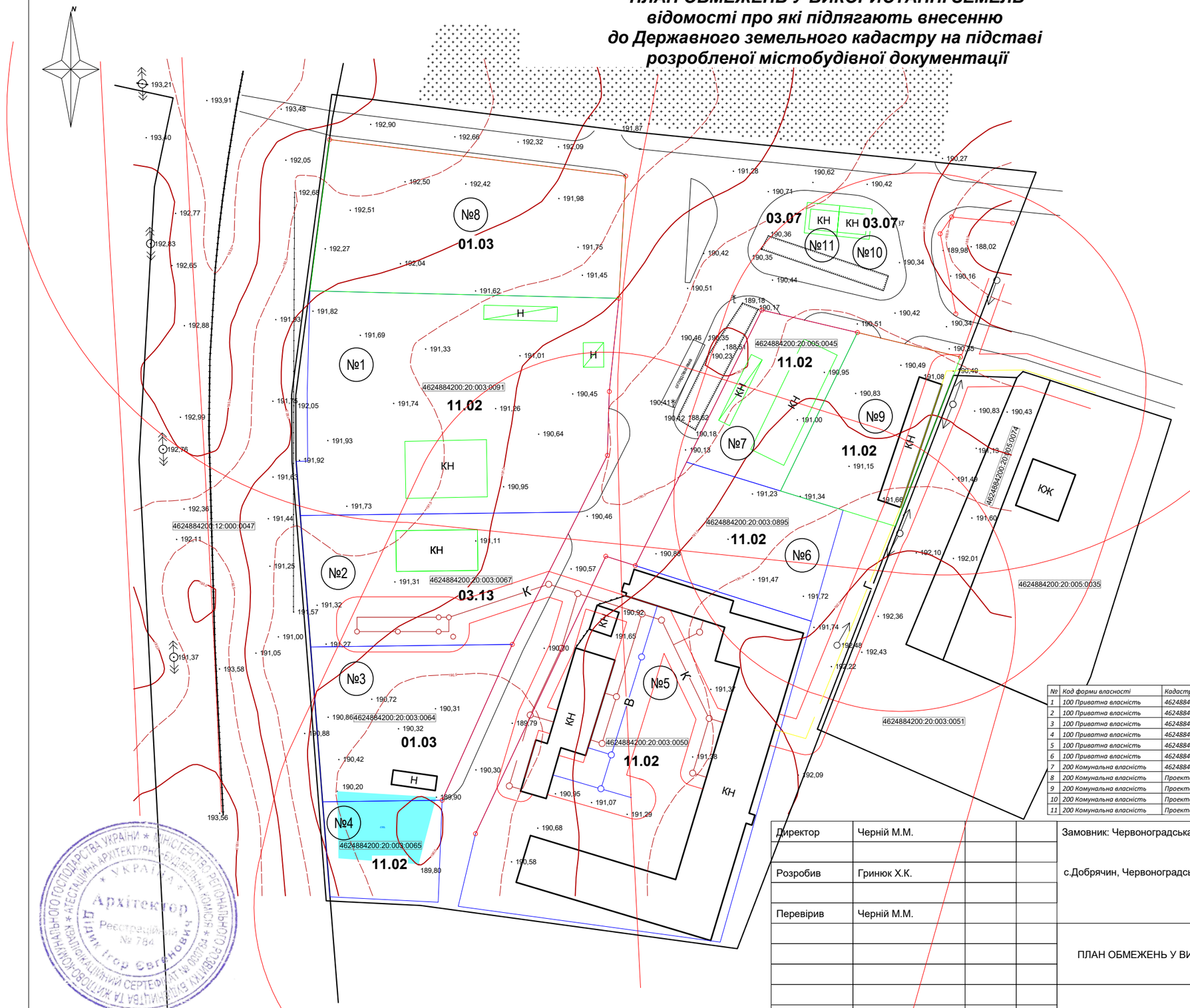

Умовні позначення:

- Межі ДП
- Дорога
- Лінія ЛЕП 0.4 кВ
- Будівля ЮЖ
- Будівля КН
- Будівля Н
- Межі земельної ділянки
- Кладовища без густої деревної рослинності
- Ями і силосні траншеї
- Залізниці вузькоколійні
- Лінії зв'язку
- Огорожі металеві
- Ставки
- Горизонталі основні потовщені
- Горизонталі додаткові
- Лінії електропередач
- Червоні лінії
- Проектовані межі ділянок
- Поректовані будівлі
- Газопостачання
- Каналізація
- Водопостачання
- Межі СЗЗ

№	Код форми власності	Кадастровий номер	Категорія земель	Код цільового призначення	Код угіддь	Площа
1	100 Приватна власність	4624884200:20:003:0091	Землі промисловості, транспорту	11.02	011.01	0,3962
2	100 Приватна власність	4624884200:20:003:0067	Землі житлової та громадської забудови	03.13	008.03	0,1897
3	100 Приватна власність	4624884200:20:003:0064	Землі сільськогосподарського призначення	01.03	001.01	0,1494
4	100 Приватна власність	4624884200:20:003:0065	Землі промисловості, транспорту	11.02	011.01	0,0673
5	100 Приватна власність	4624884200:20:003:0050	Землі промисловості, транспорту	11.02	011.01	0,5207
6	100 Приватна власність	4624884200:20:003:0895	Землі промисловості, транспорту	11.02	011.01	0,1200
7	200 Комунальна власність	4624884200:20:005:0045	Землі промисловості, транспорту	11.02	011.01	0,1000
8	200 Комунальна власність	Проектована ділянка	Землі сільськогосподарського призначення	01.03	001.01	0,2500
9	200 Комунальна власність	Проектована ділянка	Землі промисловості, транспорту	11.02	011.01	0,1199
10	200 Комунальна власність	Проектована ділянка	Землі житлової та громадської забудови	03.07	008.03	0,0060
11	200 Комунальна власність	Проектована ділянка	Землі житлової та громадської забудови	03.07	008.03	0,0060

Директор	Черній М.М.			Замовник: Червоноградська міська рада		
Розробив	Гринюк Х.К.			с.Добрячин, Червоноградський район, Львівська область		
Перевірив	Черній М.М.					
				ПЛАН ОБМЕЖЕНЬ У ВИКОРИСТАННІ ЗЕМЕЛЬ	Стадія	Аркуш	Аркушів
					П	14	14
				Масштаб 1 : 1 000	ПП "РОКОС" Сокаль - 2023 р.		